



PLANINARSKO ALPINISTIČKI KLUB
"CELTIS"
SOMBOR



Sombor, Venac Petra Bojovića 11


Tel.: 064/153-50-50 ; e-mail pakceltis@gmail.com

PIB 105295904, žiro račun : 165-13852-05 HIPO ALPE-ADRIA
BANK

BELJANICA I LISAC

04.09.2009.-06.09.2009.

POLAZAK:	13.00 petak 04. 09. 2009. godine ispred Hotela Internacion u Somboru
TRASA PUTOVANJA:	Sombor - Novi Sad – Petrovac- Manastir Gornjak - Žagubica
PROGRAM:	<p><u>1. dan, PETAK 04.09.2009.</u></p> <p>13.00 - polazak iz Sombora, kraće pauze usput</p> <p>18.00- Gornjačka klisura. Obilazak Isposnice u steni i manastira Gornjak (XIV vek) na putu za Žagubicu</p> <p>oko 20.00 dolazak u Žagubicu , do Vrela Mlave i motela pored Vrela Mlave se nalazi na dubini od 74 m i prečnika 25 m. , što je najveća izmerena dubina izvorišta u Evropi.</p> <ul style="list-style-type: none">- smeštaj po sobama u motelu „Vrelo“- večera i dogovor oko sutrašnje akcije- noćenje
	<p><u>2. dan SUBOTA 05.09.2009</u></p> <p>7.00 doručak, priprema za akciju</p> <p>8.00 autobusom do polazne tačke. Pešačka celodnevna akcija kroz prelepe predele pune šuma i livada: Tisnica, Samar, Lisac, kameni most Prerast. Penjemo se na vrh Veliki Lisac 1111m. Lokalni planinarski vodič .</p> <p>Dužina staze oko 20 km. visinska razlika oko 600</p> <p>18.00 -večera, zatim druženje u prostorijama hotela</p> <p>Analiza akcije i dogovor oko sutrašnje akcije.Noćenje.</p> 

	<p><u>3. dan, NEDELJA 06.09.2009.</u></p> <p>7.00 ustajanje, pakovanje svih stvari u autobus, pripreme za odlazak na pešačku turu; doručak</p> <p>8.00 nakon doručka polazak. autobusom sa svim stvarima prema Beljanici. Odmorište kod vodopada Beljanički Buk, i odatle pešačimo dolinom rečice Busovate i planinarskom stazom na vrh Beljanice 1.336 m. Dužina staze oko 20 -25 km. visinska razlika oko 700 m.</p> <p>Povratak do mesta gde nas čeka autobus oko 17 časova. Odmor, presvlačenje i krećemo za Sombor. Usputna pauza.</p>
<p>POVRATAK:</p>	<p>U Sombor se vraćamo u nedelju 06.09.2009. oko ponoći</p>
<p>TRASA PUTOVANJA:</p>	<p>Žagubica- Novi Sad -Sombor</p>
<p>OPREMA:</p>	<p>Planinarska – prilagođena vremenskim uslovima pred polazak. Obavezne planinarske cipele, dnevni ranac, kabanica, baterijska lampa, fotoaparati</p>
<p>HRANA:</p>	<p>Doručak i večera u hotelu</p> <p>Sopstvena iz ranca tokom pešačenja.</p>
<p>SMEŠTAJ:</p>	<p>U motelu “Vrelo” u Žagubici, dvokrevetne sobe, sa kupatilom i toplom vodom, restoran sa lokalnim specijalitetima (pastrmka...</p>
<p>TROŠKOVI:</p>	<p>2500,00 dinara po učesniku- za prevoz, organizacione troškove, usluge vodiča. Kalkulacija rađena za minibus od 17 mesta.</p> <p>Smeštaj i ishrana:</p> <p>2700,00 -2 polupansiona (noćenje doručak, večera) u motelu Vrelo, ili</p> <p>2160,00 dinara -2 noćenja sa doručkom u motelu Vrelo</p> <p>Ukoliko bude više učesnika (autobus od 37 mesta) cena prevoza se umanjuje na 2000,00 din</p>
<p>PRIJAVE:</p>	<p>Prijave do popune mesta uz uplatu akontacije od 2500,00 din kod Lidije Andrejev.</p>
<p>VOĐA PUTA:</p>	<p>Lidija Andrejev, 063/ 101 60 31 , 025/436 953</p> <p>Lokalni vodič obezbeđen</p>
<p>NAPOMENA:</p>	<p>Obavezna planinarska knjižica sa plaćenom članarinom za 2009.g.</p> <p>Svaki planinar nastupa na svoju odgovornost</p> <p>Vođa puta zadržava pravo izmena putovanja i trase .</p> <p>Ukoliko planinar otkaže, potrebno je da sam nađe zamenu jer se novac ne vraća.</p>

Upravni odbor PAK “Celtis” Sombor

Pogledajte slike na sajtu:

www.homolje-tourist.com

Na levoj obali Mlave u **Gornjačkoj klisuri**, nalazi se **manastir Gornjak**. Manastir i njegova neposredna okolina, predstavljaju lepo uklopljeni kulturno-istorijski ambijent, sa konakom za odmor i ishranu gostiju, terenima za rekreaciju i kampovanje, kao i motelom sa suprotne strane reke Mlave. Ovaj manastir, građen u moravskom stilu u periodu od 1376-1380. godine kao zadužbina kneza Lazara nalazi se jugoistočno od Požarevca, između Petrovca na Mlavi i Žagubice. U njegovom sklopu nalaze se glavna crkva, konak i kapela u pećini iznad, posvećena Svetom Nikoli. Priprata i zvonik su dozidani naknadno. U glavnoj crkvi freske nisu izdržale zub vremena, pa su preslikane polovinom 19. veka.

Vrelo Mlave se nalazi u jugoistočnom delu Žagubice, na mestu gde počinje lagano da se izdiže severni deo planine Beljanice, na 314 m nadmorske visine. Morfometrija vrela Mlave govori nam o ispitanoj dubini od 74 m i prečnika 25 m. , što je najveća izmerena dubina izvorišta u Evropi. Ono što upotpunjuje pejzaž vrela jeste okolina obrasla četinarskom šumom, koja vodi daje tamno zelenu boju. Pored vrela se nalazi i motel „Vrelo“. Za očuvanje ovog prirodnog bisera postarala se i država, te ga je stavila pod zaštitu kao hidrološki spomenik prve kategorije.



Motel Vrelo

Na zapadnoj strani Beljanice izbija Krupajsko vrelo, na nadmorskoj visini od 220 m. Ovo vrelo nalazi se nedaleko od sela Milanovac. Kroz veliki pećinski otvor, voda prosto izvire i velikom snagom izbija na površinu. Vrelo predstavlja jedno od najizdašnijih i najvećih vrela u Srbiji.

Planina Beljanica, sa svojim prostranim livadama i pašnjacima, prava je oaza mira i netaknute prirode..

Na planini postoji više potocića i manjih reka, specifičnih šumskih zajednica i razbacanih pastirskih kuća – bačija. Čuveni su nalaze vodopadi Lisine, Beljanički buk i vrelo Mlave.

Lisac-Zovu ga i „Vrh Sreće“. Raspitujući se ranije za taj naziv, dobila sam odgovore koji mi nisu izgledali uverljivo, kao recimo da je to zbog visine 1111 metara – „četiri asa“, ali ovo nisu baš pokeraški krajevi. Prijatelji iz biciklističko-pešačkog udruženja „Lisac“ iz Žagubice, među kojima i geolog Miroslav Dačić, pored ostalih zanimljivih stvari i podataka, su nam otkrili tajnu ovog naziva. Podno Lisca, nalaze se kristalne naslage kalcijevih druzi, svetlo smeđe boje. Ovi kristali neobično odudaraju od okoline, lako se mogu naći, a meštani ih zovu kamenje sreće, verujući da ako ga lično nađete, uzmete, i držite u svom okruženju, doneće Vam sreću.